GTFS 公共交通オープンデータ整備・活用の現在地

(一社)日本バス情報協会 / 標準的なバス情報フォーマット広め隊

https://www.busdata.or.jp

GTFS スケジュールデータ

バス停 / 駅 + 路線

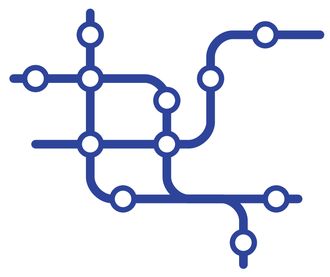

時刻

	7:26	7:56	8:20
	7:27	7:57	8:21
	7:29	7:59	8:23
	7:32	8:02	8:26
6:12	7:34	8:04	8:28
6:14	7:36	8:06	8:30
6:16	7:38	8:08	8:32
6:19	7:41	8:11	8:35
6:21	7:44	8:14	8:38
6:24	7:47	8:17	8:41
6:26	7:50	8:20	8:44

運賃

120						
140	120					
210	160	120				
240	210	160	120			
270	240	180	140	120		
310	270	210	210	140	120	

GTFS リアルタイムデータ

位置情報　混雑情報

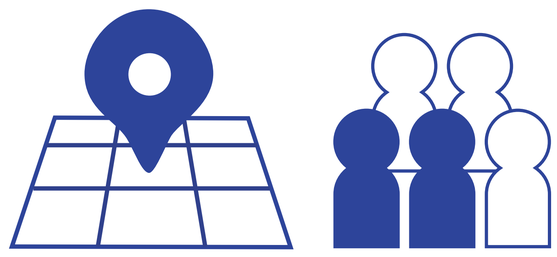

GTFS データ リポジトリ

リアルタイム乗換案内

Google Maps などでリアルタイム情報を加味した乗換案内が実現します。アラート情報も交通事業者が発信できます。

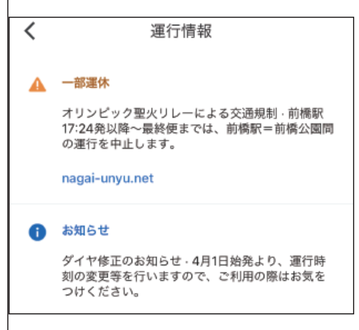

地域公共交通計画での活用
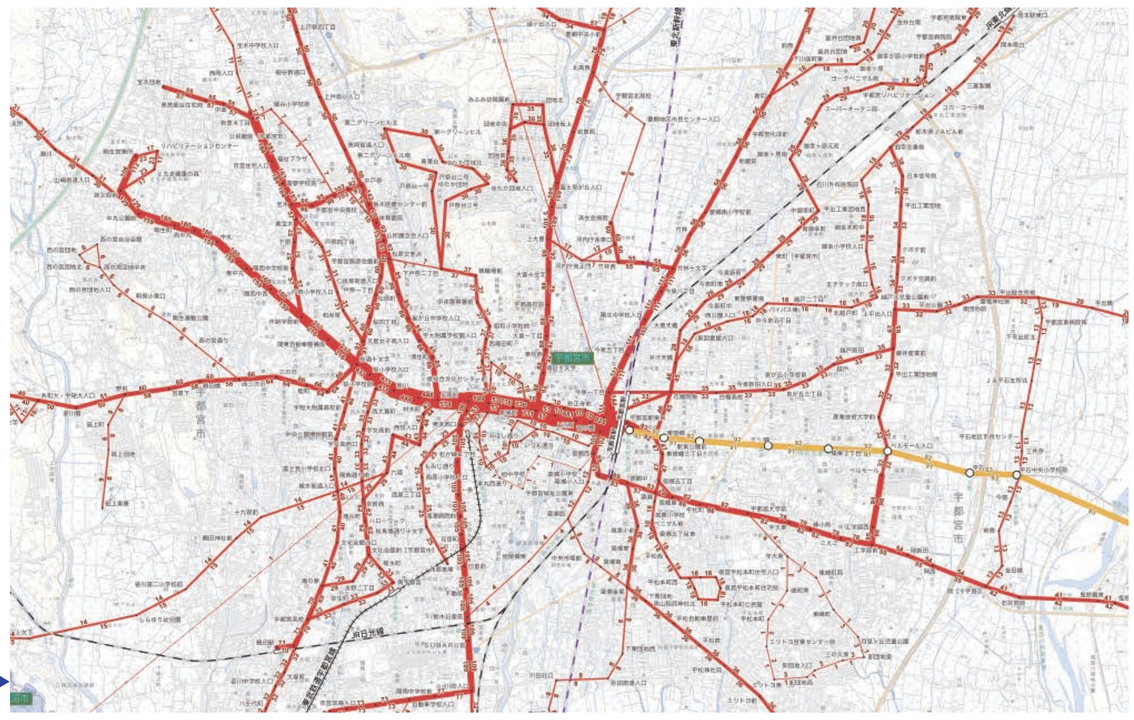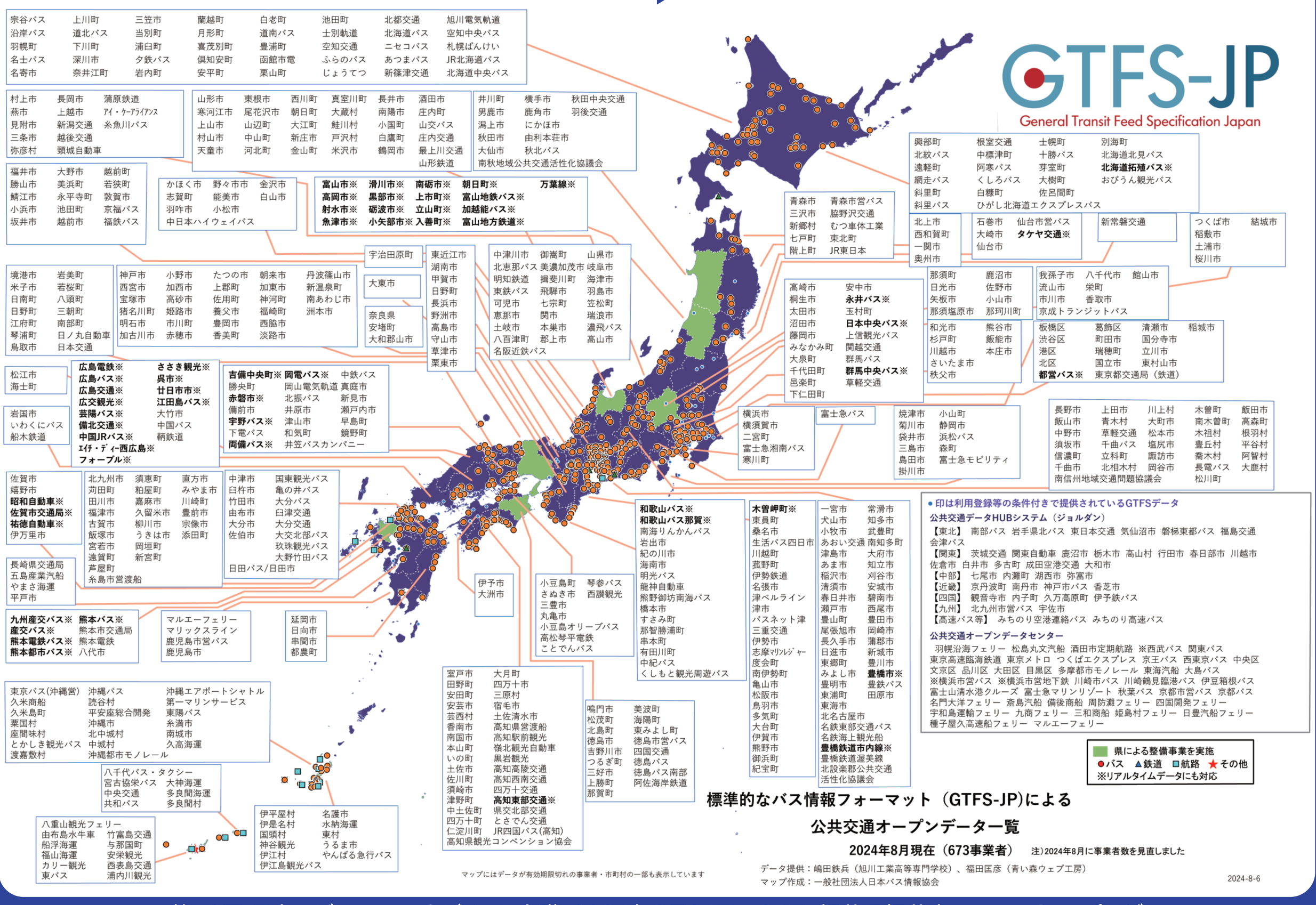
地域の公共交通のサービス水準の分析がデータを用いて高精度に、定量的に可能になります。データの見える化によって関係者の議論を活発にします。